

COMUNE DI MARCIANISE  
Provincia di Caserta

"PROGETTO di REALIZZAZIONE e COMPLETAMENTO delle  
INTERCONNESSIONI VIARIE dell' AGGLOMERATO INDUSTRIALE  
di MARCIANISE con la VIABILITA' ORDINARIA ed a SCORRIMENTO  
VELOCE"

Il Progettista  
Ing. Nicola VITELLI


Il RUP  
Ing. Carlo Tramontana

Architettura	Edilizia	Strutture	Impianti	Urbanizzazioni	Scienze	Documenti
A.S.I. CASERTA CONSORZIO PER L'AREA DI SVILUPPO INDUSTRIALE DI CASERTA VALE MATTEI N.36 - CASERTA - Tel. 0823 320615-320388Fax 0823 327044						
SEZIONI TRASVERSALI (da n. 13 a n. 24) Profili stato di fatto - Profili di progetto						
1:100 Tav.04						

PROFILO TERRENO STATO DI FATTO  
PROFILO TERRENO DI PROGETTO  
PROFILO STRADALE

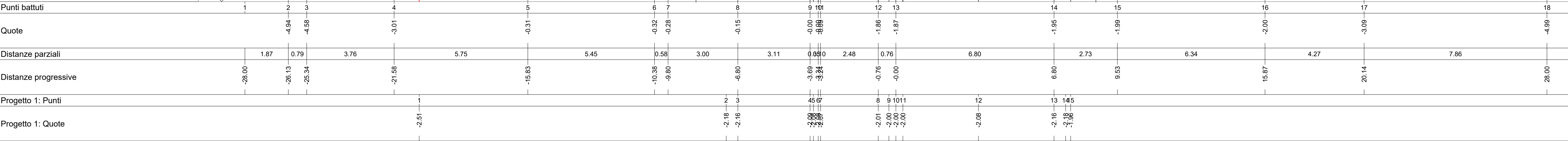
Sez. 13

SCALA LUNGHEZZE 1 : 100  
SCALA ALTEZZE 1 : 100



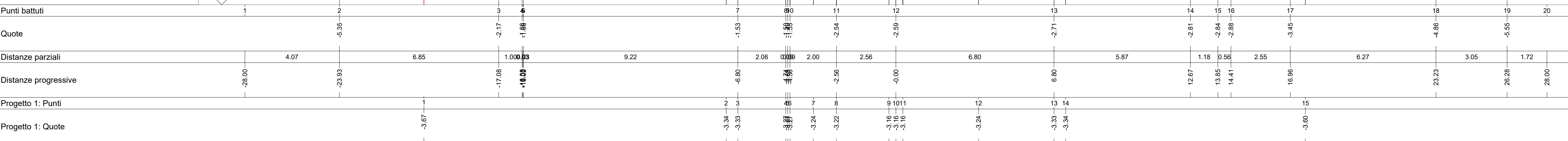
Sez. 16

SCALA LUNGHEZZE 1 : 100  
SCALA ALTEZZE 1 : 100



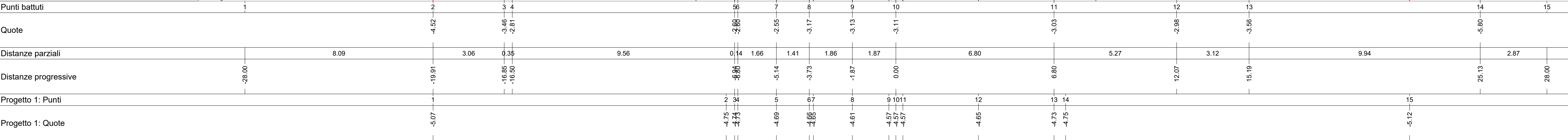
Sez. 19

SCALA LUNGHEZZE 1 : 100  
SCALA ALTEZZE 1 : 100



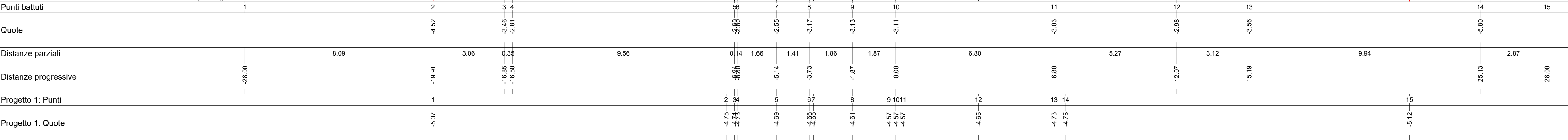
Sez. 22

SCALA LUNGHEZZE 1 : 100  
SCALA ALTEZZE 1 : 100




Sez. 23

SCALA LUNGHEZZE 1 : 100  
SCALA ALTEZZE 1 : 100



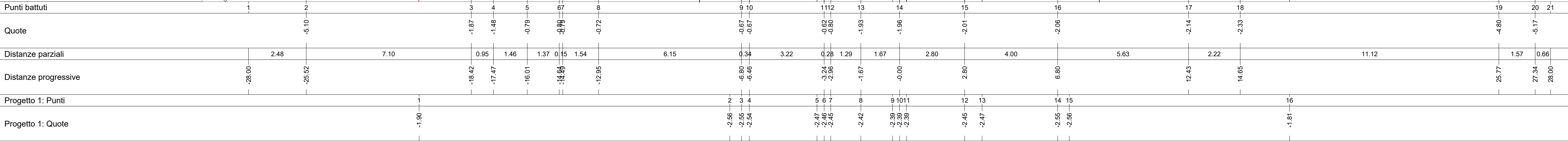
Sez. 14

SCALA LUNGHEZZE 1 : 100  
SCALA ALTEZZE 1 : 100




Sez. 17

SCALA LUNGHEZZE 1 : 100  
SCALA ALTEZZE 1 : 100




Sez. 20

SCALA LUNGHEZZE 1 : 100  
SCALA ALTEZZE 1 : 100



Sez. 23

SCALA LUNGHEZZE 1 : 100  
SCALA ALTEZZE 1 : 100



Sez. 15

SCALA LUNGHEZZE 1 : 100  
SCALA ALTEZZE 1 : 100

